

























Rigó Ultra Trail 68,5 km 2600 m +/-				
Jelzés		Rész táv	Táv	
	K-		0,4 km	
	Z-	10,2 km	10,6 km	6,1 km: 1. Ellenőrző pont
	K-	13,8 km	24,4 km	11,6 km: 2. Ellenőrző pont 17,7 km: 3. Ellenőrző pont 20,7 km: 4. Ellenőrző pont 24,4 km: 5. Ellenőrző pont
	P+	4,1 km	28,5 km	28,5 km: 6. Ellenőrző pont
	P Δ	2,8 km	31,3 km	
 , 	K-, P Δ	1,6 km	32,9 km	32,9 km: 7. Ellenőrző pont
 , 	P-, S-	0,7 km	33,6 km	
	Z+	3,5 km	37,1 km	36,1 km: 8. Ellenőrző pont
	Z-	4 km	41,1 km	
	Z Δ	1,1 km	42,2 km	41,7 km: 9. Ellenőrző pont 41,7 km: Fordtó
	Z-	2,8 km	45 km	
	Z O	1,2 km	46,2 km	
	S+	3,7 km	50,9 km	48,6 km: 10. Ellenőrző pont
	K-	1,9 km	52,8 km	52,8 km: 11. Ellenőrző pont
	Z □	2,2 km	55 km	
	Z Δ	0,5 km	55,5 km	55,4 km: 12. Ellenőrző pont
	Z □	1 km	56,5 km	
	S-	3 km	59,5 km	59,5 km: 13. Ellenőrző pont
	P Δ	3,7 km	63,2 km	61,9 km: 14. Ellenőrző pont
 , 	P Δ, P+	1,2 km	64,4 km	64,4 km: 15. Ellenőrző pont
	P+	4,1 km	68,5 km	Cél

* A táblázatban csak a tájékozódás szempontjából mérhető jelzések vannak feltüntetve.